

ISHØJ - HAVHYTTEN

FOKUSOMRÅDE 04

Fokusområde 04 er et af to bynære strande, der begge ligger på klittangen umiddelbart uden for Arken Museum for Moderne Kunst. De bynære strande skal skabe en større sammenhæng og synergi mellem kunstmuseet og Strandparken ved både at tilbyde faciliteter, der kan indgå i kunstformidlingen og et generelt fokus på kunst og kultur, der tages ud i landskabet og under åben himmel.

Begge bynære strandfaciliteter udføres ud fra det arkitektoniske hovedmotiv *scener i landskabet*, hvor scenen udover at iscenesætte landskabsoplevelsen og det klassiske strand- og badeliv, også skal kunne omstilles og fungere som egentlig ramme for scenekunsten. Med gode parkeringsforhold omkring Arken er det oplagt at tænke begge bynære strandfaciliteter ind i en sammenhæng, hvor de kan benyttes til midlertidige events indenfor musik, teater, litteratur, film, udstilling af kunst i det fri og meget mere. Måske endda i et egentligt festivalformat.

Hvor der er klare overlap mellem de to scener, adskiller de sig dog på mange parametre.

Fokusområde 04 ligger i umiddelbar nærhed til naturskolen *Havhytten*, og det er tanken, at den bynære strandfacilitet skal fungere som et læringsrum i det fri, der foruden kunstformidlingen kan benyttes i sammenhænge med naturformidling i Strandparken.





ISHØJ HAVN

EKSISTERENDE FOMIDLINGSBRO

HAVHYTTEN NATURSKOLE

PARKERING

STRANDENGSSOMRÅDE

PARKERING

EKSISTERENDE STØTTEHUSE (EVT. NEDLÆGNING)

ARKEN MUSEUM FOR MODERNE KUNST

BYVÆR STRANDFACILITET

KYSTSIEN

ISHØJ STRAND

--- AFGRÆNSNING AF ZONERINGEN BYVÆR STRAND



SITUATIONSPLAN 1 : 2000





KANAL VED ARKEN

PARKERING
(KT: 2.00)

FORLÆNGET
KLITLANDSKAB

UDSIGTS-
PLATFORM
(KT: 6.50)

FORLÆNGET
KLITLANDSKAB

OPHOLDS-
DÆK
(KT: 2.50)

TRÆGRUPPE

UDENDØRS
LÆRINGSRUM OG SCENE
(KT: 2.00)

TILGÆNDELIG STI
MAX HÆLDNING 1:25

RAMPE
1:25

RAMPE
1:25

HÆVET KLITVOLD

SØ- OG ENGLANDSKAB

NIVEAUFRI ADGANG
TIL KLITLANDSKABET
(KT: 4.50)

TILGÆNDELIG STI
MAX HÆLDNING 1:25

HÆVET KLITVOLD

ISHØJ STRAND

Fokusområde 04 vil til dagligt typisk have et markant andet publikum end Fokusområde 05. Med et udtalt fokus på læring og formidling vil området primært benyttes af skoler, daginstitutioner, lokale foreninger, naturvejledere og kan eventuelt indgå i Arkens skoletjeneste eller øvrige kunstformidling for grupper.


Ved at etablere et udendørs læringsrum kan området danne ramme om større og mindre forsamlinger af grupper til undervisning. Et eksempel herpå kunne f.eks. være en hel skoleklasse eller en gruppe kursister, der indtager scenens siddetribuner, mens en underviser holder oplæg. Workshops kan foregå mere frit i scenens centrum eller rundt på promenadedækket.

Et fleksibelt indendørs rum på 100 m² kan ligeledes benyttes i undervisningssammenhænge og kan yderligere inddeles i mindre grupperum eller mødelokaler. Denne fleksibilitet gør rummet meget anvendeligt til det lokale foreningsliv og selvorganiserede aktiviteter.

Blandt de selvorganiserede brugergrupper kan det særligt nævnes, at området hyppigt anvendes af kitesurfere, og faciliteterne kan således fungere som et naturligt mødested for surferne. Denne specifikke brugergruppe kunne særligt anvende faciliteterne til kurser og undervisning i kitesurfing, mens toilet-, bade- og omklædningsfaciliteter fungerer som støttefunktioner for aktiviteten før og efter turen på vandet.

Den bynære strandfacilitet udstyres med en grejbank, der kan benyttes til opbevaring af forskellige effekter, der bruges til enten undervisning og naturvejledning eller til surfudstyr - måske endda til udlejning for nybegyndere, der vil prøve kræfter med kitesurfing.

Stedet har med de mange forskellige brugergrupper et stort potentiale for at etablere et helt særligt miljø, og dermed appellere til et lidt andet klientel end det nærliggende Fokusområde 05. Miljøet vil formentlig tiltrække folk fra lokalområdet, der bare vil gøre ophold, nyde udsigten fra det fuldt handicapvenlige promenadedæk og udsigtsplateau samt søge læ for vinden i landskabscenens centrale gryde.





KANAL VED ARKEN

SØ- OG ENGLANDSKAB

TILGÆNGELIG STI
MAX HÆLDNING 1:25

HÆVET KLITVOLD

NIVEAUFRI ADGANG
TIL KLITLANDSKABET
(KT: 4.50)

FORLÆNGET
KLITLANDSKAB

SNIT I
TERRÆN

GREJ-
BANK

OPHOLDSDÆK
(KT: 2.50)

FLEX
RUM

SNIT I
TERRÆN

FORLÆNGET
KLITLANDSKAB

WC / BAD

TRÆGRUPPE

UDENDØRS
LÆRINGSRUM OG SCENE
(KT: 2.00)

RAMPE
1:25

RAMPE
1:25

TILGÆNGELIG STI
MAX HÆLDNING 1:25

HÆVET KLITVOLD

PARKERING
(KT: 2.00)

ISHØJ STRAND

Den bynære strandfacilitet indskrives som et cirkelslag med en diameter på 50 meter og skaber en scene i landskabet, der udover at danne rammen om et godt udendørs læringsrum også skaber et godt og behageligt opholdsrum for fritluftslivet.

Scenen indskrives i et forstørret klitlandskab, der etableres i samspil med den fremtidige forhøjelse af klitvolden.

Det forstørrede klitlandskab forlænges på de flade arealer omkring kanalen, der omkranser

Arken og bidrager således til en større og mere varieret landskabsoplevelse i området.

De mange parkeringsarealer omkring Arken bidrager til, at området i dag virker en diffust. Med det forstørrede klitlandskab vil de eksisterende parkeringsarealer komme til at ligge i mindre lommer i landskabet. Både for Arkens besøgende og gæster i Strandparken såvel som de lokale beboere på den daglige gåtur vil hele området forekomme mere landskabeligt og parkeringen vil syne af mindre.



TVÆRSNIT 1:300

HÆVET
KLITVOLD

ADGANG TIL
KLITLANDSKAB

LANDSKABS-
SCENE

UDENDØRS
LÆRINGSRUM

SIDDE-
TRIBUNER

TILGÆNDELIG
PROMENADE

SIDDE-
TRIBUNER

PORT-
ÅBNING

FORSTØRRET
KLITLANDSKAB


PARKERINGS-
AREAL



KT: +4.00


KT: +6.50

KT: +2.00



Fra parkeringspladsen der grænser op til den bynære strandfacilitet opnås niveaufri adgang til centrum af cirkelslaget via portåbningen. Således kan surfere såvel som andre brugere let bære udstyr fra bilerne ind i sandarealet i midten af strandfaciliteten.

Større aktiviteter kan lejlighedsvis også gøre brug af parkeringsarealet, når det ikke er fuldt benyttet til parkering, hvilket det sjældent er til hverdag og udenfor højsæsonen for strand- og badelivet.



LANDSKABSSNIT / OPSTALT 1:300



ISHØJ - ARKEN

FOKUSOMRÅDE 05

Fokusområde 05 foreslås som den største af de bynære strandfaciliteter hvad angår byggede kvadratmeter. Området er sammen med Fokusområde 02 (Brøndby Strand) den bynære strand med størst publikumskapacitet i aktivitetsområdet til midlertidige events. Men hvor Brøndby Strand med fokus på bevægelse danner ramme om strandlivet og strandsporten, er fokus i Fokusområde 05 i stedet kunst og kultur.

Med nærheden til Arken Museum for Moderne Kunst har området i dag et allerede højt aktivitetsniveau. Det er ambitionen, at den bynære strandfacilitet skal udgøre en af Strandparkens største landskabsscener, der i fremtiden skal kunne danne rammen om midlertidige kunst- og kulturarrangementer. På denne måde vil den nye strandfacilitet indgå i en større synergi og gensidig udveksling mellem Strandparken som rekreativt naturområde og Arken som kulturinstitution.

Landskabet i området bag klitvolden er ganske fladt og er præget af Arkens store parkeringsarealer. Stedet forekommer derfor ret diffust. Oplevelsen er mere urban end landskabelig og giver ikke en værdig velkomst til hverken Arken eller Strandparken.

Der foreslås derfor en større landskabsbearbejdning som en forstørrelse, forlængelse og dramatisering af klitlandskabet, således at landskabsoplevelsen iscenesætte bedre og den nye strandfacilitet indskrives som et landskabeligt anlæg - en scene i landskabet.





ISHØJ HAVN

HAVHYTTEN NATURSKOLE

PARKERING

ARKEN MUSEUM FOR MODERNE KUNST

PARKERING

BYNÆR STRANDFACILITET

FOKUSOMRÅDE 04

JÆGERSØ

PARKERING

BYNÆR STRANDFACILITET

KYSTSIEN

ISHØJ STRAND

ENGSTIEN

AFGRÆNSNING AF ZONERINGEN BYNÆR STRAND



SITUATIONSPLAN 1 : 2000







PARKERINGSAREAL
VED ARKEN
(KT: 2.00)

JÆGERSØ

FORLÆNGET
KLITLANDSKAB

NIVEAUFRI ADGANG
FRA ØVRE ANKOMSTSTI
TIL PROMENADEDÆK
(KT: 6.50)

PROMENADEDÆK
RAMPE 1:25

FORLÆNGET
KLITLANDSKAB

NEDRE STI
LANGS JÆGERSØ

UDSIGTS-
PLATEAU
(KT: 6.50)

NEDRE
ØPHOLDSDÆK
(KT: 2.00)

RAMPE
1:25

SCENE
MIDLERTIDIG OPBYGNING

SIDDE-
TRIBUNE

PROMENADEDÆK
RAMPE 1:25

HÆVET KLITVOLD

RAMPE
1:25


SIDDE-
TRIBUNE

TRÆGRUPPE

TILGÆNDELIGHED TIL
STI I KLITLANDSKAB
(KT: 4.00)

FORLÆNGET
KLITLANDSKAB

HÆVET KLITVOLD



Ved at tænke den bynære strandfacilitet som et landskabeligt anlæg, hvor det identitetsskabende cirkelslag danner en *scene i landskabet*, udnyttes muligheden samtidig for at placere et større bygningsvolumen indarbejdet i landskabet under terræn. Således kan der etableres en større facilitet på stedet, uden at det placerer en stor og utilpasset bygningskrop i det sårbare landskab.

De nuværende støttehuse huser i dag caféen Kanalú, der er et velbesøgt sted for både Arkens gæster og et yndet udflugtsmål for lokalbefolkningen.

Caféen forpagtes af ildsjæle, der bidrager til områdets aktivitetsudbud og friluftsliv. Det er både muligt at leje paddle boards og deltage i yoga-undervisning. Dette store aktiv for området bør understøttes fremadrettet, og den bynære strandfacilitet skal give mulighed for, at der kan tilbydes et større og mere varieret aktivitetsudbud på denne velbesøgte lokation med dens mangfoldige klientel.

Der er således givet plads i forslaget til forpagtning af café eller restaurant for videst muligt at sikre, at de nuværende kvaliteter kan få nyt liv i nye rammer.

I plandisponeringen placeres caféen, så der opnås kontakt til det samlende og stemningsfulde scenerum i cirkelslagets centrum, og der samtidig er mulighed for vinduesåbninger med udsigt over Jægersø mod nord-vest.

Der etableres en rummelig grejbank med henblik på - også i fremtiden - at kunne tilbyde et varieret aktivitetsudbud og gøre brug af det fleksible anlægs mange muligheder for omstilling fra hverdagssituationer til festlige lejligheder. Grejbanken kunne også rumme udstyr til udlejning, som der allerede udbydes i dag.

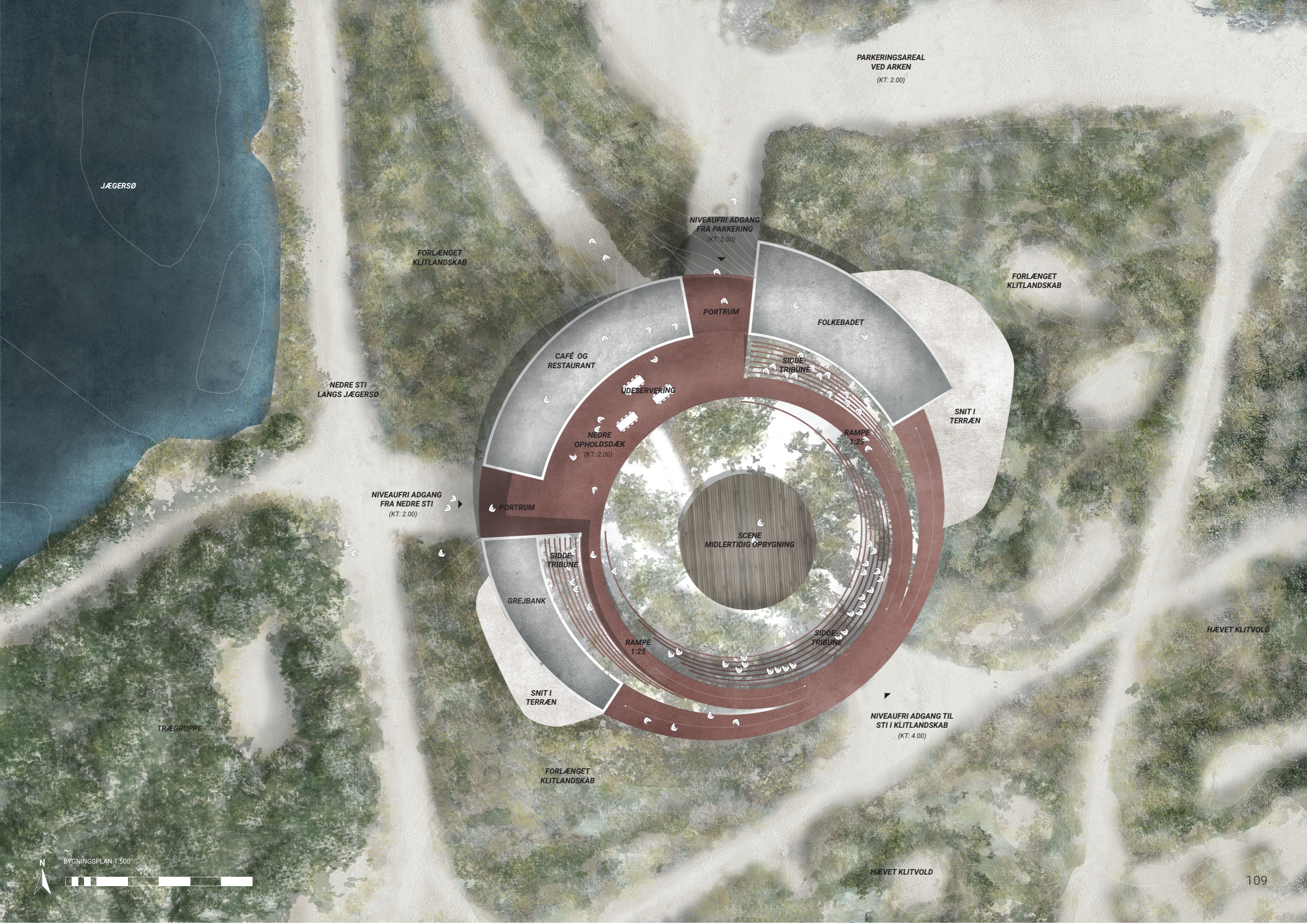
Som en særlig facilitet rummer forslaget desuden *Folkebadet*, der indfrier idéen om en større wellness- og badefacilitet i Standparken. Folkebadet udgør det største enkeltstående funktionsprogram i nærværende projekt.

Både strandfaciliteten og Folkebadet tænkes som et mangfoldigt sted, der ikke skal være forbeholdt et velhavende højkulturelt segment. Det skal favne områdets demografi, der rummer alle samfundslag herunder også etniske minoriteter.

Folkebadet kunne med fordel etableres med referencer til eksempelvis den tyrkiske hamam eller andre orientalske badefaciliteter. Blandt andet kan de underjordiske rumligheder iscenesættes gennem stemningsfulde dagslysindtag, der bidrager til en anderledes wellness- og badeoplevelse.

Folkebadet vil bidrage til en helårsbrug af stedet, der kan gå hånd i hånd med andre aktiviteter som eksempelvis vinterbadning og således bidrage til et helt særligt miljø omkring den bynære strandfacilitet.





JÆGERSØ

PARKERINGSAREAL
VED ARKEN
(KT: 2.00)

FORLÆNGET
KLITLANDSKAB

FORLÆNGET
KLITLANDSKAB

NIVEAUFRI ADGANG
FRA PARKERING
(KT: 2.00)

PORTRUM

FOLKEBADET

CAFÉ OG
RESTAURANT

SIDDE-
TRIBUNE

NEDRE STI
LANGS JÆGERSØ

UDESERVERING

RAMPE
1:25

SNIT I
TERRÆN

NEDRE
OPHOLDSDÆK
(KT: 2.00)

NIVEAUFRI ADGANG
FRA NEDRE STI
(KT: 2.00)

PORTRUM

SCENE
MIDLERTIDIG
OPBYGNING

SIDDE-
TRIBUNE

GREJBANK

RAMPE
1:25

SIDDE-
TRIBUNE

HÆVET KLITVOLD

SNIT I
TERRÆN

NIVEAUFRI ADGANG TIL
STI I KLITLANDSKAB
(KT: 4.00)

TRÆGRUPPE

FORLÆNGET
KLITLANDSKAB

HÆVET KLITVOLD

N

BYGNINGSPLAN 1:500

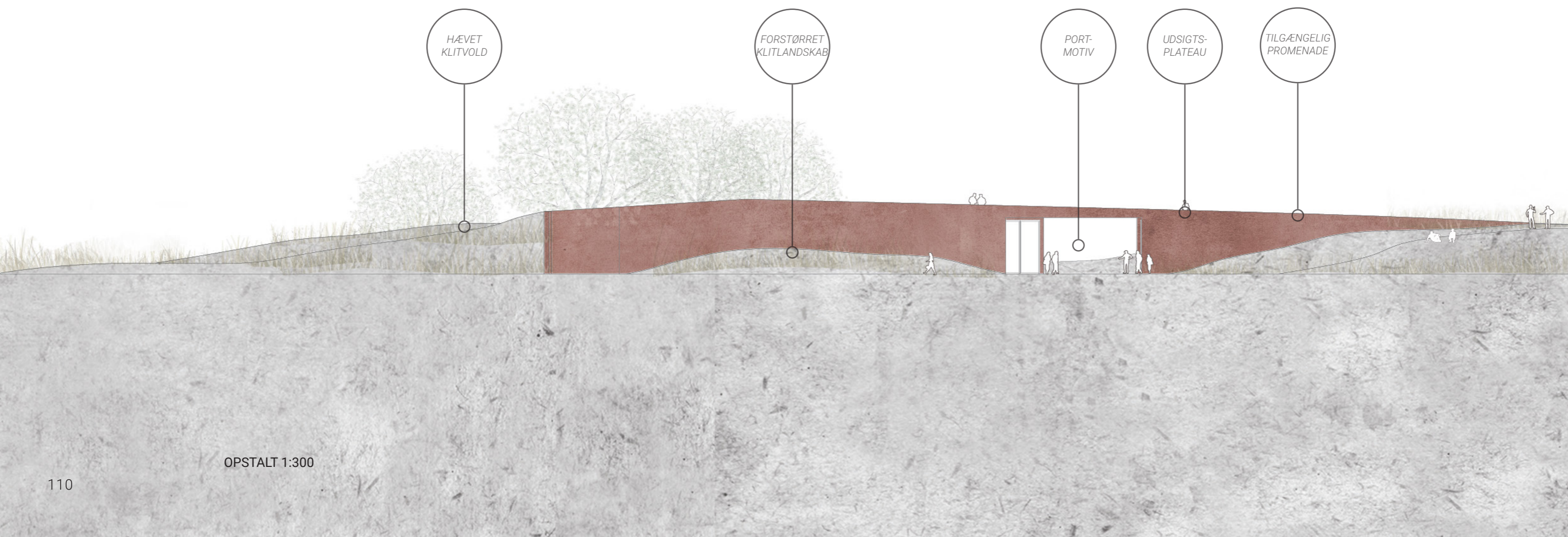


Med landskabsbearbejdningen er det ikke alene muligt at introducere og nænsomt indpasse bygningsanlæg i en skala som der foreslås med *Folkebadet* og de øvrige faciliteter i Fokusområde 05.

Landskabsbearbejdningen vil skabe et mere vidstrakt klitlandskab, der i fremtiden vil strække sig helt ind og møde den besøgende ved

ankomsten til Arken. Dette forstørrede og dramatiserede klitlandskab iscenesætter ankomstssituationen og skaber en bedre landskabelig sammenhæng mellem Arken og Strandparken.

De mange parkeringsarealer omkring Arken indrammes af selvsamme klitlandskab bidrager til, at at parkeringssituationen visuelt fylder mindre



OPSTALT 1:300

FORSTØRRET
KLITLANDSKAB

TILGÆNELIG
ANKOMSTSTI



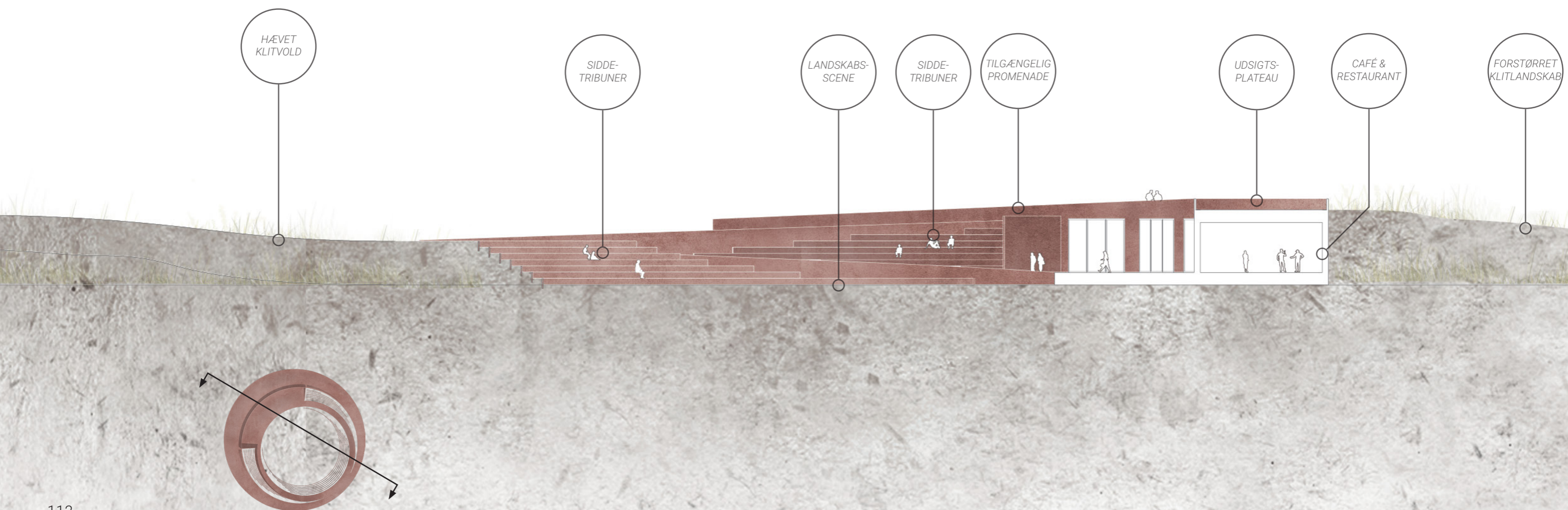
Det vidtstrakte klitlandskab giver mulighed for svagt hældende stier, der bidrager til, at anlægget kan entreses med fuld handicapvenlig fra flere vinkler.

Ved ankomsten fra stien over broen mod nord-vest tager en sti med en maksimal hældning på 1:25 den besøgende op på det øvre udsigtsplateau, hvorfra de besøgende i en cirkulær bevægelse kan bevæge sig rundt i anlægget og videre

ud i klitlandskabet, hvor promenadedækket fanger klitvoldens fremtidige sikringshøjde.

Fra parkeringsområdet entreses anlægget i niveau gennem den store nordvendte port. Den vestvendte port skaber adgang til og fra den nedre sti langs med Jægersø.

Portmotiverne indrammer ankomsten til det indre scenerum på smuk vis.





JÆGERSØ